



Si attesta che il presente elaborato di  
valenza generale motivazionale e PRG  
è stato adottato alla presenza di  
notificazioni della DGR n. 1683  
del 13 dicembre 2021.

## PIANO REGOLATORE GENERALE COMUNALE

ADOTTATO DAL CONSIGLIO COMUNALE  
CON DELIBERA N. 13 DEL 03/04/2021

APPROVATO DALLA GIUNTA REGIONALE  
CON DELIBERA N. 1683 DEL 13/12/2021

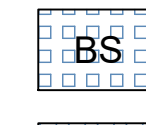
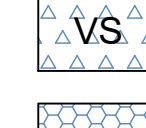
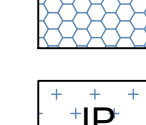

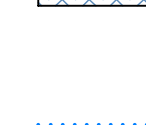
**M405**  
CARTOGRAFIA MOTIVAZIONALE  
CARTA DI ANALISI DEL  
PAESAGGIO E DEI BENI CULTURALI  
SCALA 1:5.000

PROGETTISTI e COLLABORATORI  
Architetto Fabrizio GRAFFI - Coordinatore  
Architetto Assunta SENATORE  
Architetto Cristina BELLONE - Limitatamente alla definizione del Testo Conformato alla DGR  
Dott.ssa Agronoma Paola FLAMINI  
Dott. Geologo Luca PITET  
Ing. Patrizia TOMATIS

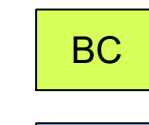

LA SINDACA  
Sig.ra Lucina GRIVON

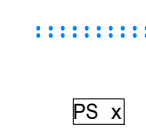





## LEGENDA

### Componenti strutturali del paesaggio

-  **BS** PROTEZIONE DELLE BELLEZZE NATURALI  
Area del Col Teseore
-  **VS** VERSANTI TERRAZZATI
-  **AGGLOMERATI DI INTERESSE STORICO**  
Vi - Villages  
Ha - Hameaux  
Si - Altri sistemi insediativi
-  **IP** AREE DI SPECIFICO INTERESSE PAESAGGISTICO  
1 - Col du Mont Teseore (P19)  
2 - Grand Tovel (P38)
-  **AA** AREE ARCHEOLOGICHE  
1 - Necropoli dell'età del Bronzo-Ferro - Salassi (A56)  
2 - Tomba megalitica Col d'Arce (A42)  
3 - Area di pertinenza della Chiesa di San Pantaleone

### Unità di paesaggio

-  **BC** Paesaggio dei boschi  
di conche boscate
-  **IT** Paesaggio di terrazzi  
con conche insediate

-  Torrenti
-  Percorsi storici
-  Visuali particolari
-  Beni culturali isolati di rilevanza media  
1 - Parrocchia di San Panteyon (C18)
-  Monumenti o documenti
-  Margini naturali e bordi dell'edificio  
di particolare rilievo paesistico

