



Si attesta che il presente elaborato di variante generale sostanziale al PRG è stato adeguato alle proposte di modificazioni della DGR n. 1683 del 13 dicembre 2021.

PIANO REGOLATORE GENERALE COMUNALE

ADOTTATO DAL CONSIGLIO COMUNALE
CON DELIBERA N. 13 DEL 03/04/2021

APPROVATO DALLA GIUNTA REGIONALE
CON DELIBERA N. 1683 DEL 13/12/2021

M3₁₀
CARTOGRAFIA MOTIVAZIONALE
CARTA DI USO DEL SUOLO
E STRUTTURE AGRICOLE
SCALA 1:10.000

PROGETTISTI e COLLABORATORI

Architetto Fabrizio GRAFFI - Coordinatore

Architetto Assunta SENATORE

Architetto Cristina BELLONE - Limitatamente alla definizione del Testo Conformato alla DGR

Dott.ssa Agronoma Paola FLAMINI

Dott. Geologo Luca PITET

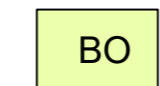
Ing. Patrizia TOMATIS

LA SINDACA

Sig.ra Lucina GRIVON

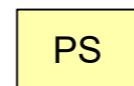
LEGENDA

Uso del suolo



BO

Bosco



PS

Pascolo




PP

Prato pascolo



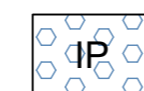
PA

Prateria alpina



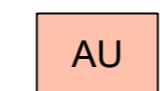
IS

Inculti sterili



IP

Incolti produttivi



AU


Aree urbanizzate

Infrastrutture



RF

Ambito oggetto di riordino fondiario



ZT x

Aziende agricole



VAF

Viabilità agricola forestale

